



АДМИНИСТРАЦИЯ ГОРОДА ПЕРМИ
ДЕПАРТАМЕНТ ЗЕМЕЛЬНЫХ ОТНОШЕНИЙ

РЕШЕНИЕ

о размещении объектов № 21-01-45-320 от 20 ОКТ 2021

г. Пермь, ул. Сибирская, 15

Департамент земельных отношений администрации города Перми в соответствии с пунктом 3 статьи 39.36 Земельного кодекса Российской Федерации, Положением о порядке и условиях размещения объектов на землях или земельных участках, находящихся в государственной или муниципальной собственности, на территории Пермского края без предоставления земельных участков и установления сервитутов, публичного сервитута, утвержденным постановлением Правительства Пермского края от 22.07.2015 № 478-п, хаявлением от 11 ноября 2021г. № 21-01-06-14920

разрешает ОАО «МРСК Урала» (ИНН 6671163413, ОГРН 1056604000970, место нахождения: 620026, Свердловская область, г.Екатеринбург, ул. Мамина-Сибиряка, д. 140)

размещение объекта: линии электропередачи классом напряжения до 35 кВ, а также связанные с ними трансформаторные подстанции, распределительные пункты и иное предназначенное для осуществления передачи электрической энергии оборудование, для размещения которых не требуется разрешения на строительство (КТПП 6/0,4 кВ, ДЭП 6 кВ, ВЛ 0,4 кВ, установка ШР 0,4 кВ, оборудование учета э/э, для электроснабжения гаражей-боксов по адресу: Пермский край, г. Пермь, Свердловский район, ГСК №166, ул. Пихтовая, боксы 12, 59)

на землях: государственная собственность на которые не разграничена

на срок: бессрочно

местоположение: Пермский край, г. Пермь, Свердловский район, ГСК №166, ул. Пихтовая, боксы 12, 59

способ размещения объекта: надземный

Территория, согласно схеме, расположена в зонах с особым условием использования территорий: приаэродромная территория аэродрома аэропорта Большое Савино; прочих зонах ограничений - водоохранная зона, прибрежная защитная полоса.

ОАО «МРСК Урала»:

1. Соблюдать правила охранных зон воздушного пространства, установленные постановлением Правительства Российской Федерации от 11.03.2010 № 138 «Об утверждении Федеральных правил использования

воздушного пространства Российской Федерации»;

2. Соблюдать правила водоохранной зоны и прибрежной защитной полосы установленные статьей 65 Водного Кодекса Российской Федерации;

3. В соответствии с пунктом 7(2) Положения о порядке и условиях размещения объектов на землях или земельных участках, находящихся в государственной или муниципальной собственности, на территории Пермского края без предоставления земельных участков и установления сервитутов, публичного сервитута, утвержденного Постановлением Правительства Пермского края от 22.07.2015 № 478-п, представить в департамент земельных отношений администрации города Перми в течение 1 месяца с момента размещения объектов материалы контрольной геодезической съемки размещенных объектов на бумажном и электронном носителях на безвозмездной основе.

В соответствии со статьей 20¹ Закона Пермского края от 14.09.2011 № 805-ПК «О градостроительной деятельности в Пермском крае» ОАО «МРСК Урала»:

Не позднее чем за 10 рабочих дней до начала строительства и (или) реконструкции безвозмездно передает в департамент градостроительства и архитектуры администрации города Перми один экземпляр копий разделов проектной документации, предусмотренных пунктом 1 части 12 статьи 48 Градостроительного кодекса Российской Федерации;

В течение 10 рабочих дней после окончания работ по строительству, реконструкции безвозмездно передать в департамент градостроительства и архитектуры администрации города Перми схему, отображающую расположение объекта и сетей инженерно-технического обеспечения, подписанную застройщиком (техническим заказчиком), с приложением текстового и графического описания местоположения границ охранной и санитарно-защитной зоны, перечень координат характерных точек границ такой зоны.

Приложение: схема предполагаемых к использованию земель или части земельного участка на 1 л. в 1 экз.

И. о. начальника отдела предоставления земельных участков по работе с юридическими лицами



Н.Н.Борцова

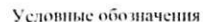
Объект: «Строительство КТПП 6/0,4 кВ, ДЭП 6 кВ, ВЛ 0,4 кВ, установка ШР 0,4 кВ, оборудование учета э/э, для электроснабжения гаражей-боксов по адресу: Пермский край, г. Пермь, Свердловский район, ГСК №166, 11, ул. Пихтовая, боксы 12, 59»





Местоположение: Пермский край, г. Пермь, Свердловский район, ГСК №166, 11, ул. Пихтовая, боксы 12, 59

Площадь земельного участка: 106 кв.м.

Категория земель: Земли населённых пунктов

Вид разрешенного использования: -



- | | |
|---|--|
| | - Вновь образованная часть границы, сведения о которой достаточны для определения ее местоположения |
| • | - Характерная точка границы, сведения о которой позволяют однозначно определить ее положение на местности |
| 1 | - Обозначение новой характерной точки |
| :26 | - Кадастровый номер земельного участка |
| :3У1 | - Образуемый земельный участок |
| | - Существующая часть границы, имеющиеся в ЕГРН сведения о которой достаточны для определения ее местоположения |
|  | - Граница сооружения |
|  | - Граница кадастрового квартала |
|  | - Граница территориальной зоны |
| 59-01/4411472 | - Номер кадастрового квартала |
|  | - ВЛ 6 кВ |

Условный номер земельного участка		ЗУ1
Площадь земельного участка:		106 кв.м
Описание характерных точек		
№	X	Y
1	513649.41	2234499.47
2	513649.35	2234500.90
3	513644.90	2234506.87
4	513648.91	2234510.95
5	513648.79	2234513.76
6	513653.06	2234518.73
7	513664.31	2234531.81
8	513651.88	2234519.78
9	513639.65	2234507.24
10	513647.89	2234496.16
11	513649.48	2234497.54
1	513649.41	2234499.47

От точки до точки	Кадастровый номер земельного участка	Адрес
1-1	-	Пермский край, г. Пермь, Свердловский район

Заявитель: ОАО "МРСК Урала"

МП